


# PARCO ARCHEOLOGICO DI BARATTI E POPOLONIA

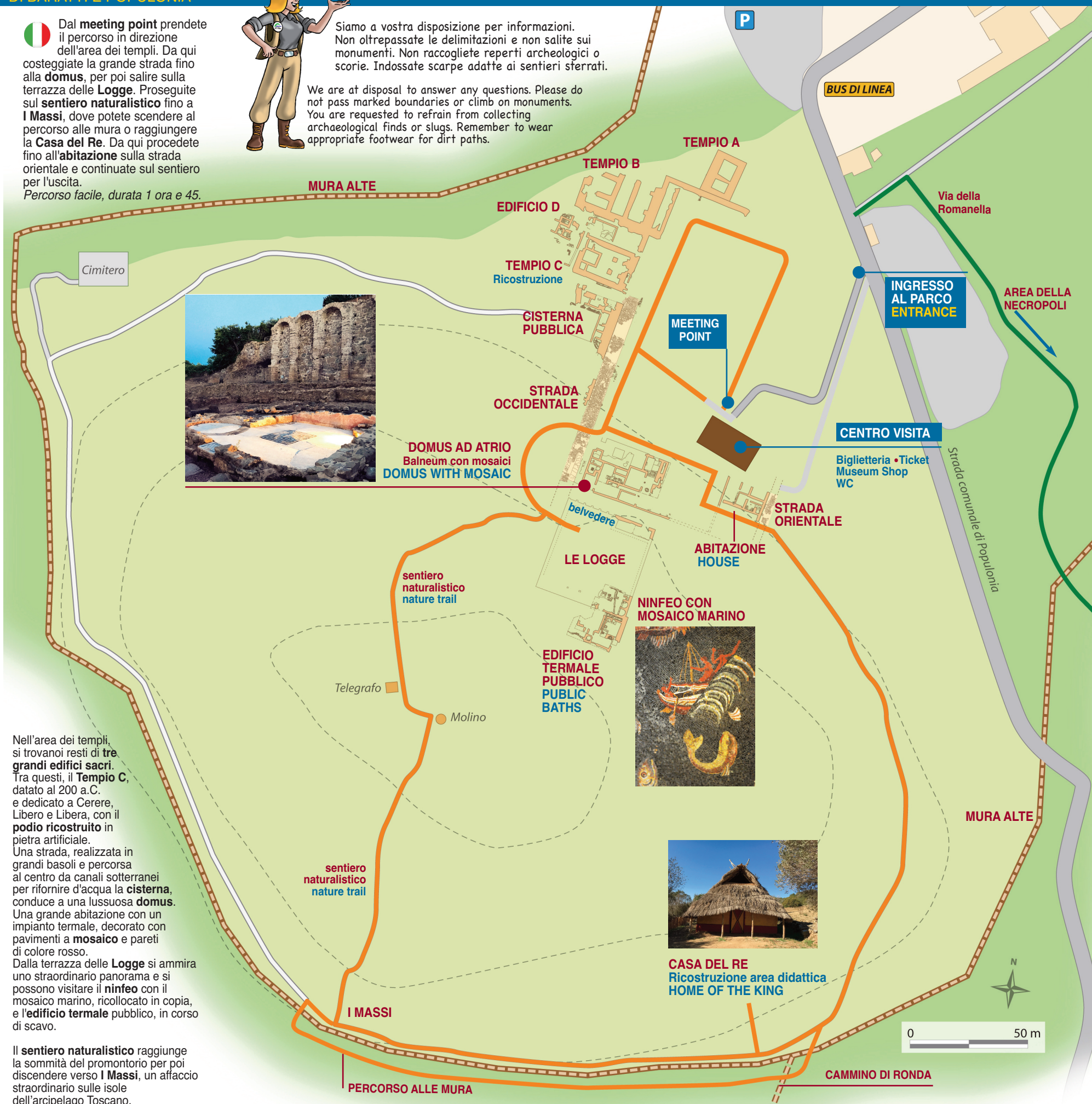
## ACROPOLI Populonia Alta

 Dal **meeting point** prendete il percorso in direzione dell'area dei templi. Da qui costeggiate la grande strada fino alla **domus**, per poi salire sulla terrazza delle **Logge**. Proseguite sul **sentiero naturalistico** fino a **I Massi**, dove potete scendere al percorso alle mura o raggiungere la **Casa del Re**. Da qui procedete fino all'**abitazione** sulla strada orientale e continuate sul sentiero per l'uscita.  
*Percorso facile, durata 1 ora e 45.*




Siamo a vostra disposizione per informazioni. Non oltrepassate le delimitazioni e non salite sui monumenti. Non raccogliete reperti archeologici o scorie. Indossate scarpe adatte ai sentieri sterrati.

We are at disposal to answer any questions. Please do not pass marked boundaries or climb on monuments. You are requested to refrain from collecting archaeological finds or slugs. Remember to wear appropriate footwear for dirt paths.



Nell'area dei templi, si trovano resti di **tre grandi edifici sacri**. Tra questi, il **Tempio C**, datato al 200 a.C. e dedicato a Cerere, Libero e Libera, con il **podio ricostruito** in pietra artificiale. Una strada, realizzata in grandi basoli e percorsa al centro da canali sotterranei per rifornire d'acqua la **cisterna**, conduce a una lussuosa **domus**. Una grande abitazione con un impianto termale, decorato con pavimenti a **mosaico** e pareti di colore rosso. Dalla terrazza delle **Logge** si ammira uno straordinario panorama e si possono visitare il **ninfteo** con il mosaico marino, ricollocato in copia, e l'**edificio termale** pubblico, in corso di scavo.

Il **sentiero naturalistico** raggiunge la sommità del promontorio per poi discendere verso **I Massi**, un affaccio straordinario sulle isole dell'arcipelago Toscano. Il **percorso alle mura** costeggia un tratto del circuito difensivo dell'acropoli per poi ricongiungersi al sentiero principale. Da questo, una deviazione conduce nell'area del più antico insediamento di Populonia, datato all'età del Ferro (IX-VIII secolo a.C.), dove si trova **La Casa del Re**, una capanna ricostruita a scala reale per attività didattiche e di rievocazione storica.

 From the **meeting point**, take the path towards the temple area. From there walk along the wide street until you reach the **domus**, then climb up onto the **Logge** terrace. Carry on along the **nature trail** towards the **I Massi** from where you can either descend to the path along the walls or go to the **Casa del Re** (Home of the King). From here, walk along the path till you reach the **house** on the street to the East, and continue along the path towards the exit.

*Easy itinerary, takes about 1 hour and 45 minutes.*

In the temple area you will find the remains of **three monumental holy buildings**. Among these, **Temple C** was dedicated to Cerer, Liber and Libera. Its **podium has been reconstructed** in artificial stone. A road, made of large paving stones, with underground channels supplying water to the **cistern**, leads to a luxurious **domus**: a large house with a roman bath, decorated with mosaic

floors and red walls. From the **Logge terrace** the panorama is marvellous, and you can visit the **nymphaeum with the marine mosaic** (now replaced with a copy) and the public baths, which are under excavation.

The **nature trail** leads up to the top of the promontory and then descends towards the **I Massi**, providing an amazing view of the islands of the Tuscan archipelago. The **path along the walls** runs along

part of the Acropolis defensive walls, then meets up the main pathway. From there, a detour leads to the area of the most ancient settlement of Populonia, dating back to the Iron Age (IX-VIII BC) where the **Casa del Re (Home of the King)** is to be found: a hut reproduced to true scale, used for teaching activities and historical re-enactments.



**DOMUS AD ATRIO**  
Balneum con mosaici  
DOMUS WITH MOSAIC



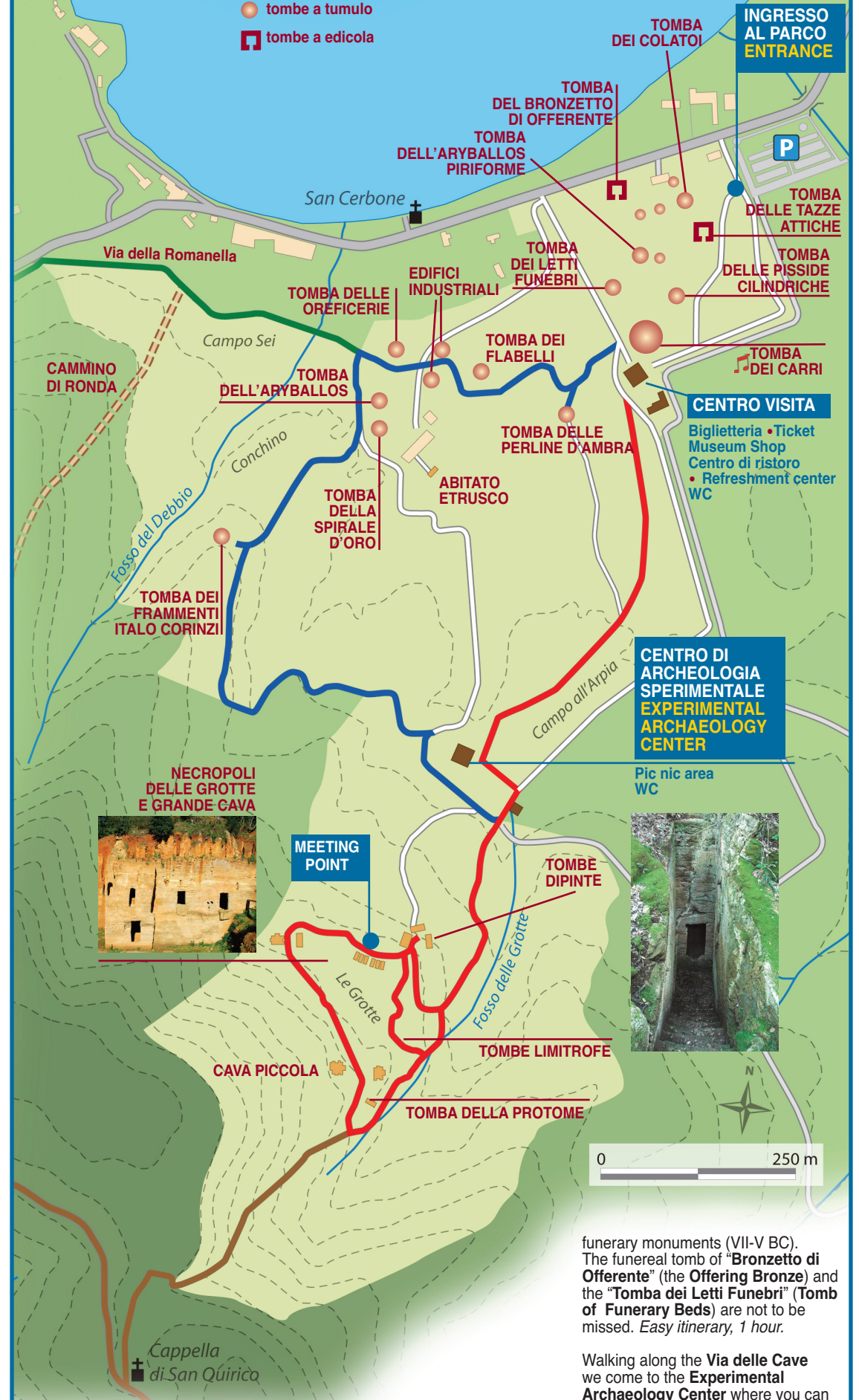
**NINFTEO CON MOSAICO MARINO**



**CASA DEL RE**  
Ricostruzione area didattica  
HOME OF THE KING

# PARCO ARCHEOLOGICO DI BARATTI E POPOLONIA

## NECROPOLI Loc. Baratti




 Iniziate la visita dal **meeting point**, con la storia di questa necropoli a lungo seppellita dalle scorie di ferro etrusche. Da lì raggiungete la spettacolare **tomba dei Carri** e proseguite poi lungo il percorso tra i monumenti funebri etruschi (VII-V secolo a.C.). Imperdibili il tempio tumulare del **Bronzetto di Offerente** e la **Tomba dei Letti Funebri**.  
*Percorso facile, 1 ora.*

Percorrendo la **Via delle Cave** raggiungete il **Centro di Archeologia Sperimentale**, dove create con l'argilla, scrivere in etrusco e lavorare al telaio, e proseguendo nel bosco, arrivate alla **necropoli delle Grotte**.  
*Percorso medio, 2 ore.*

Per una passeggiata archeologica, prendete la **Via del Ferro**, itinerario tra tombe a tumulo ed edifici industriali.  
*Percorso facile, 1 ora e 30 minuti.*

Per raggiungere l'acropoli di Populonia, potete percorrere la **Via della Romanella** (*impegnativo, 2 ore e 30 minuti*) o la **Via del Monastero** (*impegnativo, 2 ore e 30 minuti*).

 Begin your visit from the **meeting point**, and enjoy the history of this necropolis, buried for so long by iron slugs. Go on to the spectacular **Tomba dei Carri** (Chariots' Tomb), then carry on along the path between the Etruscan

funerary monuments (VII-V BC). The funerary tomb of "Bronzetto di Offerente" (the Offering Bronze) and the "Tomba dei Letti Funebri" (Tomb of Funerary Beds) are not to be missed. *Easy itinerary, 1 hour.*

Walking along the **Via delle Cave** we come to the **Experimental Archaeology Center** where you can actually make your own clay pottery, write in Etruscan and work on a loom. If you walk on through the woods you will come to the **Necropoli delle Grotte (Quarried Necropolis)**.  
*Medium difficulty, 2 hours.*

For an archaeological walk, take the **Via del Ferro** (the **Iron Road**), an itinerary between grave mounds and industrial buildings.  
*Easy itinerary, 1 hour and a half.*

To reach the Populonia Acropolis, walk along the **Via della Romanella** (*difficult itinerary, 2 hours and a half*) or the **Via del Monastero** (*difficult, 2 hours and a half*).

